

**INFORME DE MONITOREO DE MEDIOS\***

Fecha: 05/06/2024

Semanas: 23

Coordinación de Vigilancia Epidemiológica

\*Vigilancia basada en eventos de interés epidemiológico mediante el monitoreo de medios abiertos de comunicación locales y nacionales.

**Reporte de eventos:**

Amenaza	Tema	Medio	Fecha	Resumen	Liga	Prioridad	Verificación
Político / Social	Reanudan actividades trabajadores de salud	El Sol de Cuernavaca	05 junio 2024	Trabajadores del sector salud reanudaron sus actividades con normalidad al recibir los pagos pendientes de su sueldo, sin embargo, el pago de sus prestaciones que el programa IMSS-Bienestar no reconoce está pendiente.	<a href="https://www.elsoldecuernavaca.com.mx/lo-cal/sector-salud-reanuda-actividades-reciben-pago-quincenal-atrasado-12033539.html">https://www.elsoldecuernavaca.com.mx/lo-cal/sector-salud-reanuda-actividades-reciben-pago-quincenal-atrasado-12033539.html</a>	Bajo	Ratificado
Político / Social	Maestros piden bono de riesgo volcánico	El Sol de Cuernavaca	05 junio 2024	Un grupo de 60 maestros bloqueó la avenida Galeana en el centro de Cuernavaca durante una hora, a la altura de las instalaciones del Sindicato Nacional de Trabajadores de la Educación (SNTE), sección 19, para exigir ser contemplados en la entrega del bono de Riesgo Volcánico.	<a href="https://www.elsoldecuernavaca.com.mx/lo-cal/maestros-exigen-al-snte-ser-contemplados-en-bono-de-riesgo-volcanico-12033135.html">https://www.elsoldecuernavaca.com.mx/lo-cal/maestros-exigen-al-snte-ser-contemplados-en-bono-de-riesgo-volcanico-12033135.html</a>	Bajo	Ratificado
Político / Social	Covid-19	Diario de Morelos	04 junio 2024	Alrededor del mediodía de este martes, Vicario Sotelo expresó que, de manera extraoficial, le informaron que el Impepac hizo un operativo la noche del 3 de junio para conseguir los paquetes extraviados, y argumentaron que algunos se encontraron en las casas de los funcionarios de casilla, por lo que catalogó de irregular estas prácticas en el proceso electoral de Cuernavaca.	<a href="https://www.diariodemorelos.com/noticias/benefici-uri-stegui-p-rdida-de-actas-electorales-en-cuernavaca">https://www.diariodemorelos.com/noticias/benefici-uri-stegui-p-rdida-de-actas-electorales-en-cuernavaca</a>	Bajo	Ratificado
Político / Social	Resultados electorales en Morelos	Diario de Morelos	04 junio 2024	El Programa de Resultados Electorales Preliminares (PREP) es el sistema que muestra, en tiempo real y a través de internet, los resultados preliminares de la jornada electoral tras la captura y publicación de los datos entregados por las personas funcionarias de casilla en las actas de escrutinio y cómputo. Cabe destacar que, aunque son datos oficiales, no son definitivos.	<a href="https://www.diariodemorelos.com/noticias/cierra-prep-en-morelos-con-962-de-actas-capturadas">https://www.diariodemorelos.com/noticias/cierra-prep-en-morelos-con-962-de-actas-capturadas</a>	Bajo	Ratificado
Incendios	Persiste quema de basura en Mazatepec	La Unión	05 junio 2024	Vecinos de este municipio denunciaron que persiste la quema de basura en este lugar, por lo que solicitan a las autoridades sancionar a quienes incurrir en esa práctica, que pone en riesgo la salud de la población.	<a href="https://www.launion.com.mx/morelos/zona-sur/noticias/251341-persiste-la-quema-de-basura-en-mazatepec.html">https://www.launion.com.mx/morelos/zona-sur/noticias/251341-persiste-la-quema-de-basura-en-mazatepec.html</a>	Bajo	Ratificado
Sequia	Efectos de sequía en Coatetelco	La Unión	05 junio 2024	Durante dicha reunión, los usuarios y el presidente municipal de Coatetelco expusieron a las autoridades de la Cuenca Balsas de la Comisión Nacional del Agua (Conagua) los problemas existentes referentes a los niveles de la laguna de Coatetelco, a fin de generar las acciones necesarias que permitan resolverlas para garantizar su preservación.	<a href="https://www.launion.com.mx/morelos/zona-sur/noticias/251340-buscan-resolver-el-bajo-nivel-de-la-laguna-de-coatetelco.html">https://www.launion.com.mx/morelos/zona-sur/noticias/251340-buscan-resolver-el-bajo-nivel-de-la-laguna-de-coatetelco.html</a>	Bajo	Ratificado
Social	Imperativo erradicar el trabajo infantil	La Jornada	05 junio 2024	El próximo 12 de junio se conmemora el Día Mundial contra el Trabajo Infantil, ocasión propicia para insistir en el compromiso de la comunidad internacional de erradicar el trabajo infantil. La Agenda 2030 para el Desarrollo Sostenible, aprobada por la Asamblea General de Naciones Unidas en septiembre de 2015, reconoce en su meta 8.7 la imperante necesidad de que los países adopten medidas inmediatas y eficaces para erradicar el trabajo forzoso, poner fin a las formas contemporáneas de esclavitud y la trata de personas y asegurar la prohibición y eliminación de las peores formas de trabajo infantil, incluidos el reclutamiento y la utilización de niños soldados, y, de aquí a 2025, poner fin al trabajo infantil en todas sus formas.	<a href="https://www.lajornadamorelos.mx/opinion/erradicacion-del-trabajo-infantil-un-imperativo-inaplazable/">https://www.lajornadamorelos.mx/opinion/erradicacion-del-trabajo-infantil-un-imperativo-inaplazable/</a>	Bajo	Ratificado



<http://ssm.gob.mx>



Servicios de Salud Morelos



@MorelosSalud

Callejón Borda N°3 Col. Centro C.P. 62000  
Teléfono (777) 312 62 31 / 314 33 36 ext. 222

Calle Gómez Azcárate No. 205, Col. Lomas de la Selva  
C.P. 62270, Cuernavaca, Morelos. Tel.: 777 102 25 56

**INFORME DE RIESGOS METEOROLÓGICOS**

Fecha: 05/06/2024

Semananº23

Coordinación de Vigilancia Epidemiológica

**Fuente:** Servicio Meteorológico Nacional de México, CONAGUA. <https://proteccioncivil.morelos.gob.mx/>

**SE PRONOSTICAN LLUVIAS FUERTES EN CHIAPAS, ADEMÁS DE VIENTOS FUERTES Y POSIBLES TORBELLINOS O TORNADOS EN EL NORESTE MEXICANO**

Para hoy, una **línea seca** sobre Coahuila, un **canal de baja presión** que se extenderá desde el norte hasta el centro del territorio mexicano y la **corriente en chorro subtropical**, originarán intervalos de chubascos en las regiones mencionadas, además de rachas de viento de 50 a 70 km/h con probabilidad de **torbellinos o tornados** en zonas de Coahuila, Nuevo León y Tamaulipas. Por otra parte, un **canal de baja presión** en el sureste de México, interaccionará con la **onda tropical No. 2** la cual se ubicará sobre la Península de Yucatán y con la **entrada de humedad** proveniente del Mar Caribe, originarán lluvias con intervalos de chubascos en esas regiones, con lluvias puntuales fuertes en Chiapas. Finalmente, continuará ambiente caluroso a extremadamente caluroso (propio de la temporada) sobre gran parte de la República Mexicana, pronosticándose temperaturas superiores a los 40° C en 26 entidades del país.

**Viento con rachas de 40 a 60 km/h, con posibles tolvaneras:** Estado de México, Ciudad de México, Morelos.

**Lluvias aisladas (0.1 a 5 mm):**

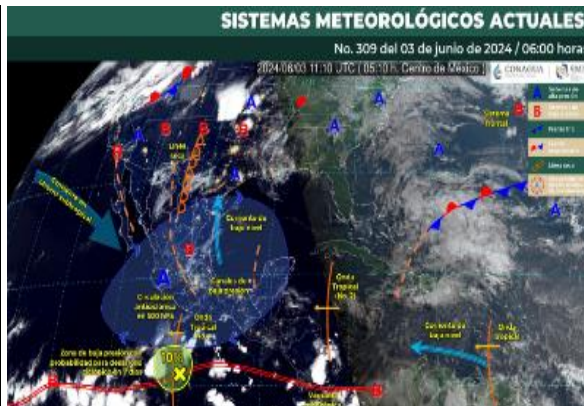
**Morelos**, Guerrero, Veracruz.

**Temperaturas máximas 40-45 °C:**

Puebla (norte y suroeste), **Morelos**, Yucatán y Quintana Roo.

**Pronostico en región Mesa Central:**

Cielo medio nublado a nublado por la tarde con probabilidad de chubascos, descargas eléctricas y posible caída de granizo en Querétaro, Hidalgo, Puebla y Tlaxcala, así como **probabilidad de lluvias aisladas en Guanajuato y Morelos**. Ambiente fresco a templado por la mañana, así como frío en zonas altas de Puebla y Tlaxcala; por la tarde, ambiente muy caluroso en la región. Viento de este y noreste de 15 a 30 km/h con **rachas de 40 a 60 km/h y posible formación de torbellinos o tolvaneras** en Guanajuato, Querétaro, Hidalgo, Puebla, Tlaxcala y **Morelos**.



**Recomendaciones de Protección Civil**

**TEMPERATURAS ALTAS:**

- Extremar precaución ante temperaturas altas, dar especial atención a **personas enfermas y de la tercera edad, niños e indigentes**.
- Mantenerse fresco e hidratado, tomar **abundantes líquidos**.
- No exponerse por **tiempos prolongados a los rayos solares** para evitar insolación y golpes de calor.
- Utilizar **ropa y calzado ligero para esta temporada**, de preferencia en colores claros, para evitar que aumente la temperatura corporal e incluso se presente un "golpe de calor".
- **Mantener informada a la población.**

**Nivel de riesgo alto**

**Existe riesgo meteorológico para la población en general, en especial población de alta vulnerabilidad, pudiendo generar deshidratación, golpes de calor, insolación o quemaduras por efectos de radiación solar.**



<http://ssm.gob.mx>



Servicios de Salud Morelos



@MorelosSalud

Callejón Borda N°3 Col. Centro C.P. 62000  
Teléfono (777) 312 62 31 / 314 33 36 ext. 222

**Calle Gómez Azcárate No. 205, Col. Lomas de la Selva  
C.P. 62270, Cuernavaca, Morelos. Tel.: 777 102 25 56**

## INFORME DE MONITOREO VOLCÁNICO Y SISMOLÓGICO


Fecha: 05/06/2024

Semanan°23

Coordinación de Vigilancia Epidemiológica

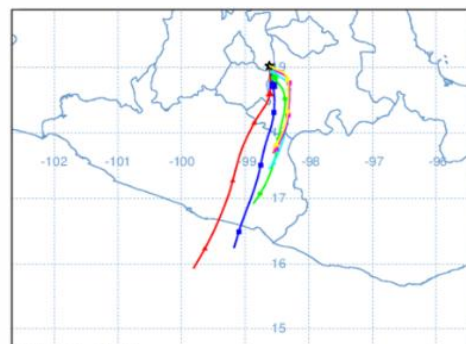
**Fuente:** Servicio Sismológico Nacional, UNAM. / Centro nacional de Prevención de Desastres (CENAPRED)-SEGOB, SENEAM-SCT y NOAA.

En las últimas 24 horas, mediante los sistemas de **monitoreo del volcán Popocatepetl**, se detectaron **51 exhalaciones**, acompañadas de vapor de agua, gases volcánicos y ligeras cantidades de ceniza. Adicionalmente se identificaron **25 minutos de tremor** de muy baja amplitud y **un sismo volcánotectónico** registrado hoy a las 01:14 h con magnitud de 1.9. Durante la mañana y **al momento de este reporte se observa una emisión continua de vapor de agua y gases volcánicos, con dispersión hacia el suroeste (SO)**


NIVEL DE ALERTA		AMARILLO-FASE 2	RECOMENDACIONES PARA LA FASE AMARILLO FASE 2
		<p><b>El volcán presenta incremento en su actividad, con explosiones esporádicas:</b></p> <ul style="list-style-type: none"> <li>Pluma continúa de vapor de agua y gas.</li> <li>Caída de ceniza leves a moderadas en poblaciones cercanas.</li> <li>Lanzamiento de fragmentos incandescentes y posibilidad de flujos piroclásticos de corto alcance asociado a las explosiones.</li> <li>Crecimiento y destrucción de domos de lava.</li> <li>Flujos de lodo o escombros de corto alcance.</li> </ul>	<ol style="list-style-type: none"> <li>Continuar con el <b>radio de seguridad de 12 km</b>, por lo que la <b>permanencia</b> en esa área <b>no está permitida</b>.</li> <li>Controlar el tránsito entre Santiago Xalitlintla y San Pedro Nexapa, vía Paso de Cortés.</li> <li>A las autoridades de <b>Protección Civil</b>, <b>mantener sus procedimientos preventivos</b>, de acuerdo con sus planes operativos.</li> <li>A la <b>población</b> se le recomienda <b>eleva la atención a los avisos de las autoridades de su localidad</b> y se exhorta a no acercarse al volcán, y mucho menos al cráter.</li> <li><b>Mantenerse fuera de cañadas ante posibles flujos de lodo</b>, principalmente en temporada de lluvias.</li> </ol>

### PRONOSTICO DE CAIDA DE CENIZA

En caso de una exhalación de ceniza volcánica, el pronóstico de trayectoria hacia al sur y suroeste, cambiando al sur-suroeste y sur (simulando exhalación cada hora en las próximas 6 horas), a su paso por la zona oeste, centro-oeste, sur-suroeste y suroeste del estado de Puebla y zona noreste del estado de Guerrero, para las **primeras 12 horas de pronóstico** (de las 14:00 a las 02:00 hora local). Posteriormente, para las **últimas 12 horas de pronóstico** (de las 02:00 a las 14:00 hora local del día siguiente), las trayectorias continuarían sobre la zona centro-oeste, suroeste y sur-suroeste del estado de Puebla; zona noroeste del estado de Oaxaca; zona noreste, este, centro-este, sureste y sur-sureste del estado de Guerrero y algunas sobre el Océano Pacífico.



**SIN PRONOSTICO DE CAIDA DE CENIZA PARA EL ESTADO**

SISMOS	Se registró sismo de magnitud de <b>4.0 grados</b> Richter, a las 04:27:46 hrs con localización del epicentro a 87 km al sureste de SAN MARCOS, GRO. <b>NO PERCIBIDO EN EL ESTADO DE MORELOS.</b>		
	REPORTE DE DAÑOS A LA POBLACION		
	PROTECCIÓN CIVIL	Sin reporte de daños a la población ni a la infraestructura en salud.	



<http://ssm.gob.mx>



Servicios de Salud Morelos



@MorelosSalud

Callejón Borda N°3 Col. Centro C.P. 62000  
Teléfono (777) 312 62 31 / 314 33 36 ext. 222

**Calle Gómez Azcárate No. 205, Col. Lomas de la Selva  
C.P. 62270, Cuernavaca, Morelos. Tel.: 777 102 25 56**

**INFORME DE MONITOREO DE TEMPERATURAS Y CALIDAD DEL AIRE**

Fecha: 05/06/2024

Semana N°23

Coordinación de Vigilancia Epidemiológica

Fuente: Comisión Estatal de Agua (CEAGUA)

**PRONOSTICO DE TEMPERATURAS POR MUNICIPIO**

Municipio	Min.	Max.	Municipio	Min.	Max.
Amacuzac	23°	41°	Tepalcingo	21°	39°
Cuatla	22°	36°	Ayala	22°	40°
Jiutepec	21°	37°	Huitzilac	11°	27°
Temixco	22°	38°	Tepoztlán	17°	36°
Tlaltizapan	21°	40°	Zacualpan	17°	35°
Axochiapan	22°	40°	Tlaquitenango	22°	44°
Cuernavaca	22°	36°	Puente de Ixtla	22°	42°
Jojutla	23°	40°			

**TEMPERATURAS MÁXIMAS Y MÍNIMAS, ULTIMAS 24 HRS**

**Mínimas**

Huitzilac	11° 27°
Tetela del Volcán	14° 29°
Totolapan	16° 32°
Ocuituco	15° 32°

**Máximas**

Tlaquitenango	22° 44°
Jojutla	23° 40°
Axochiapan	22° 40°
Zacatepec	23° 40°

**CALIDAD DEL AIRE**

**ÍNDICE AIRE Y SALUD**

**NIVEL DE RIESGO ASOCIADO**

**RECOMENDACIONES**

**GRUPOS SENSIBLES**

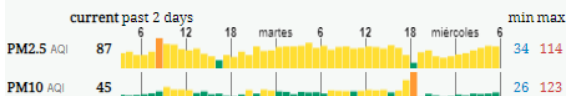
**PARA TODA LA POBLACIÓN**

Estación de Monitoreo Cuernavaca Centro, Morelos

**87**

**Moderado**

Updated on Wed. 7:00  
temperature: 23°C



**Moderado**

**Las personas sensibles pueden experimentar síntomas respiratorios (asmáticos), posible agravamiento de enfermedad pulmonar y cardiaca en personas con enfermedad cardiopulmonar y adultos mayores.**

**Considera reducir las actividades físicas vigorosas al aire libre.**

**Disfruta las actividades al aire libre.**



<http://ssm.gob.mx>



Servicios de Salud Morelos



@MorelosSalud

Callejón Borda N°3 Col. Centro C.P. 62000  
Teléfono (777) 312 62 31 / 314 33 36 ext. 222

**Calle Gómez Azcárate No. 205, Col. Lomas de la Selva  
C.P. 62270, Cuernavaca, Morelos. Tel.: 777 102 25 56**



## INFORME DE MONITOREO EPIDEMIOLÓGICO

Fecha: 05/06/2024

Semananº 23

Coordinación de Vigilancia Epidemiológica

**Fuente:** Jurisdicciones Sanitarias del estado de Morelos.

### JURISDICCION SANITARIA I:

- AL MOMENTO DE ESTE REPORTE Y COMO PARTE DEL SEGUIMIENTO A LOS CASOS DE IMPORTANCIA EPIDEMIOLOGICA LA UIES ESTATAL **NO HA RECIBIDO INFORME DE EVENTOS EXTRAORDINARIOS DE NOTIFICACION INMEDIATA** POR PARTE DE LA JURISDICCION SANITARIA DE:
- **TEMPERATURAS NATURALES EXTREMAS**

### JURISDICCION SANITARIA II:

- AL MOMENTO DE ESTE REPORTE Y COMO PARTE DEL SEGUIMIENTO A LOS CASOS DE IMPORTANCIA EPIDEMIOLOGICA LA UIES ESTATAL **NO HA RECIBIDO INFORME DE EVENTOS EXTRAORDINARIOS DE NOTIFICACION INMEDIATA** POR PARTE DE LA JURISDICCION SANITARIA DE:
- **TEMPERATURAS NATURALES EXTREMAS**

### JURISDICCION SANITARIA III:

- AL MOMENTO DE ESTE REPORTE Y COMO PARTE DEL SEGUIMIENTO A LOS CASOS DE IMPORTANCIA EPIDEMIOLOGICA LA UIES ESTATAL **NO HA RECIBIDO INFORME DE EVENTOS EXTRAORDINARIOS DE NOTIFICACION INMEDIATA** POR PARTE DE LA JURISDICCION SANITARIA DE:
- **TEMPERATURAS NATURALES EXTREMAS**

## SISTEMA NOTINMED

### ○ Caso defunción por intoxicación por plaguicidas.

- Folio: **NM00330649-0**
- Municipio: **Zacatepec**
- Lugar: **Centro**
- Población afectada: **1 masculino de 35 años de edad (INTENCIONAL)**
- Defunciones: **1**
- Fecha de ocurrencia: **30/04/2024**
- Unidad Notificante: **IMSS, Zacatepec.**



<http://ssm.gob.mx>



Servicios de Salud Morelos



@MorelosSalud

Callejón Borda N°3 Col. Centro C.P. 62000  
Teléfono (777) 312 62 31 / 314 33 36 ext. 222

**Calle Gómez Azcárate No. 205, Col. Lomas de la Selva  
C.P. 62270, Cuernavaca, Morelos. Tel.: 777 102 25 56**